

岡山県 トラク協会 殿

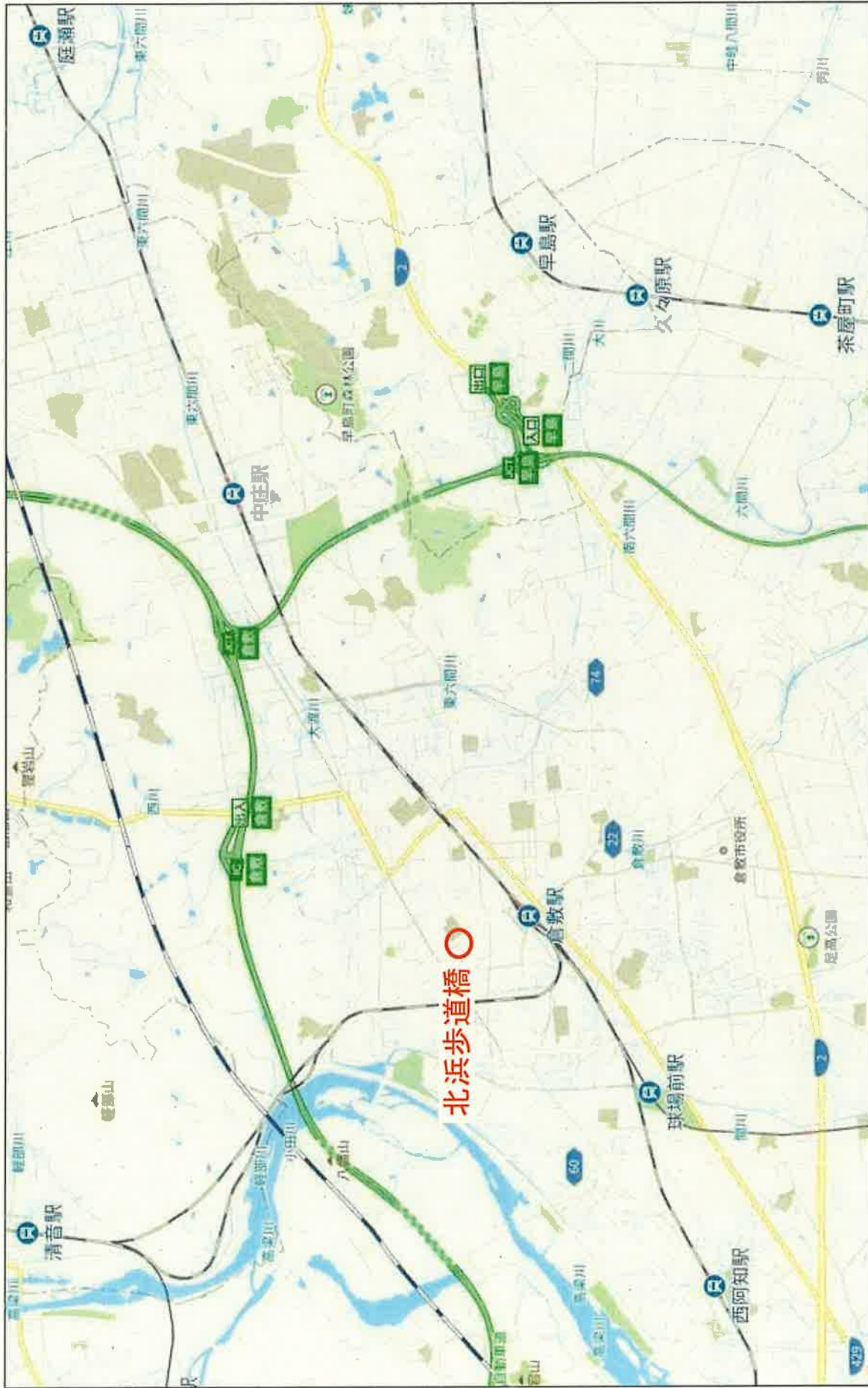
令和 6 年 9 月 13 日

備中県民局長



### 道路交通規制の実施について(通知)

道路の種類及び路線	主要地方道 倉敷清音線	位置	倉敷市 北浜町 地内
工事名称	第 103-13-5 号 公共道路工事(横断歩道橋点検業務)	施工時間	自 9時00分 至 17時00分
施工期間	自 令和6年10月7日 至 令和6年11月5日	通行禁止時間	自 9時00分 至 17時00分
工事施工の概要	L= 20.0 m W= 6.0 m 残幅員= 3.0 m	工事内容	横断歩道橋点検調査に伴う交通規制 (北浜歩道橋)
発注者	倉敷市羽島1083 岡山県備中県民局建設部維持補修課 維持補修班	電話	086-434-7039 担当者 後藤 登旨己
施工業者	岡山市北区北長瀬本町13番54号 業者名 内海建設コンサルタント株式会社	電話	086-255-0011 担当者 久保田 篤輝
道路交差する措置	車線減少		
標識建設日	令和6年10月7日		
禁止又は規制を必要とする理由	道路維持工事		
迂回路又は措置	無		
所轄警察署との協議実施日	令和6年9月13日		
バス路線	有	バス会社名	両備カンパニー



禁無断複製  
内海建設コンサルタント株式会社  
Z1811341-20240904.141318

3km  
Copyright(C)2024 ZENRIN CO., LTD.



岡山県トラック協会 殿

令和 6 年 9 月 13 日

備中県民局長



### 道路交通規制の実施について(通知)

道路の種類及び路線	国道 429号	位置	倉敷市 西田 ～ 倉敷市 中島 地内
工事名称	第 103-13-5 号 公共道路工事(横断歩道橋点検業務)	施工時間	自 9時00分 至 17時00分
施工期間	自 令和6年10月7日 至 令和6年11月5日	通行禁止時間	自 9時00分 至 17時00分
工事施工の概要	L= 60.0 m W= 9.3 m 残幅員= 3.5 m	工事内容	横断歩道橋点検調査に伴う交通規制 (菅生小学校ふれあい歩道橋、浜の茶屋歩道橋、老松歩道橋、中島口歩道橋)
発注者	倉敷市羽島1083 岡山県備中県民局建設部維持補修課 維持補修班	電話	086-434-7039 担当者 後藤 登旨己
施工業者	岡山市北区北長瀬本町13番54号 業者名 内海建設コンサルタント株式会社	電話	086-255-0011 担当者 久保田 篤輝
道路交差する措置	車線減少		
標識建設日	令和6年10月7日		
禁止又は規制を必要とする理由	道路維持工事		
迂回路又は措置	無		
所轄警察署との協議実施日	令和6年9月13日		
バス路線	有	バス会社名	両備バスカンパニー





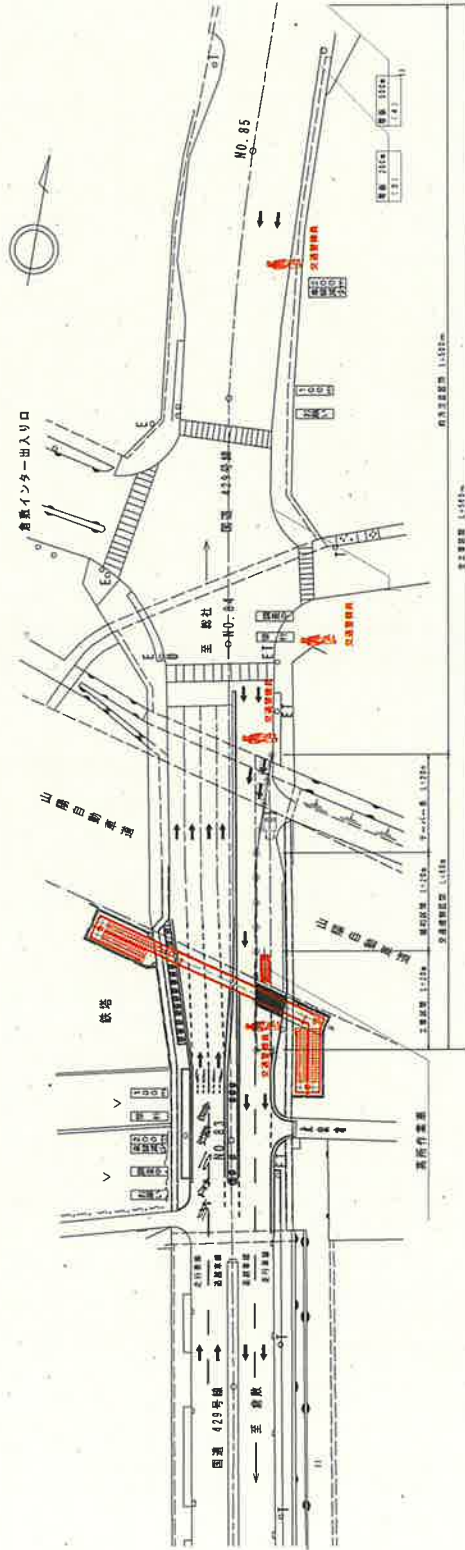
禁無断複製  
 内海建設コンサルタント株式会社  
 Z1811341-20240904141318

3km

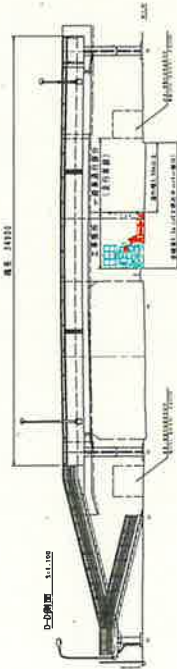
Copyright(C)2024 ZENRIN CO., LTD.

# 交通規制図 菅生小学校東ふれあい歩道橋

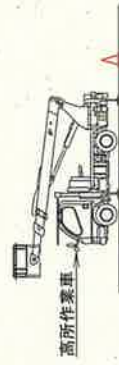
平面図



断面図



使用車両(高所作業車)外観図



凡例

	交通規制員
	セーフティコーン
	矢印板
	工事中(大型工事中表示板)
	架設車両(高所作業車等)

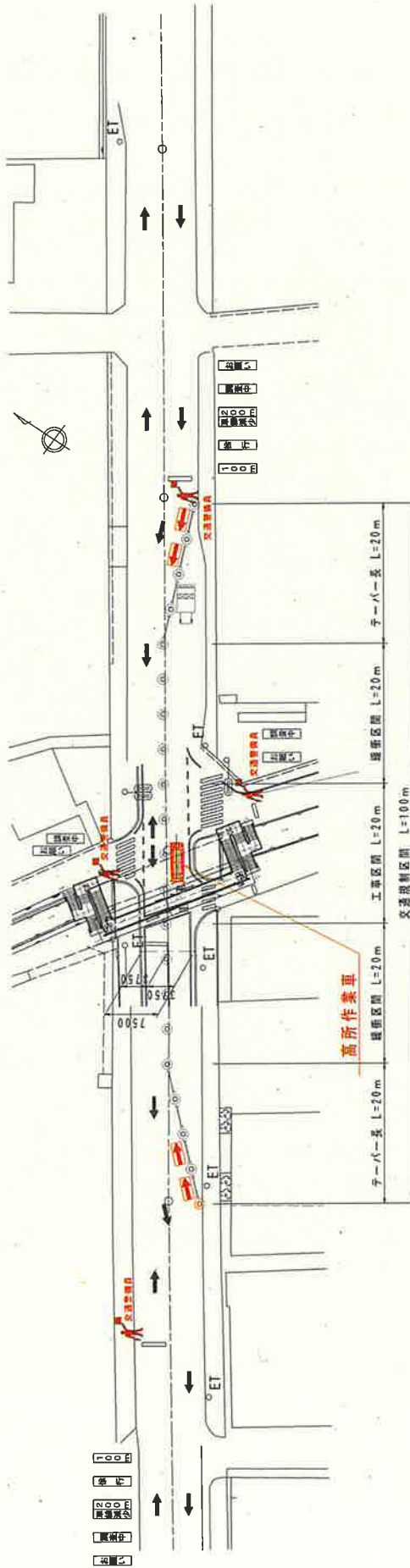




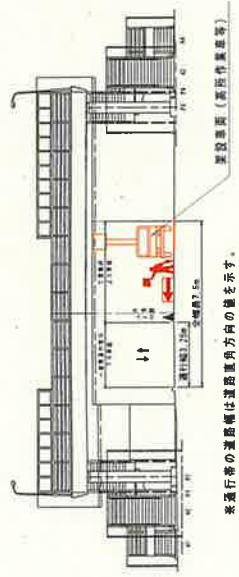
# 交通規制図 老松歩道橋

平面図

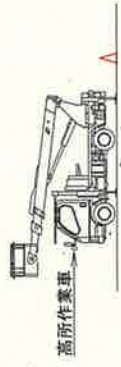
老松歩道橋交差点



断面図



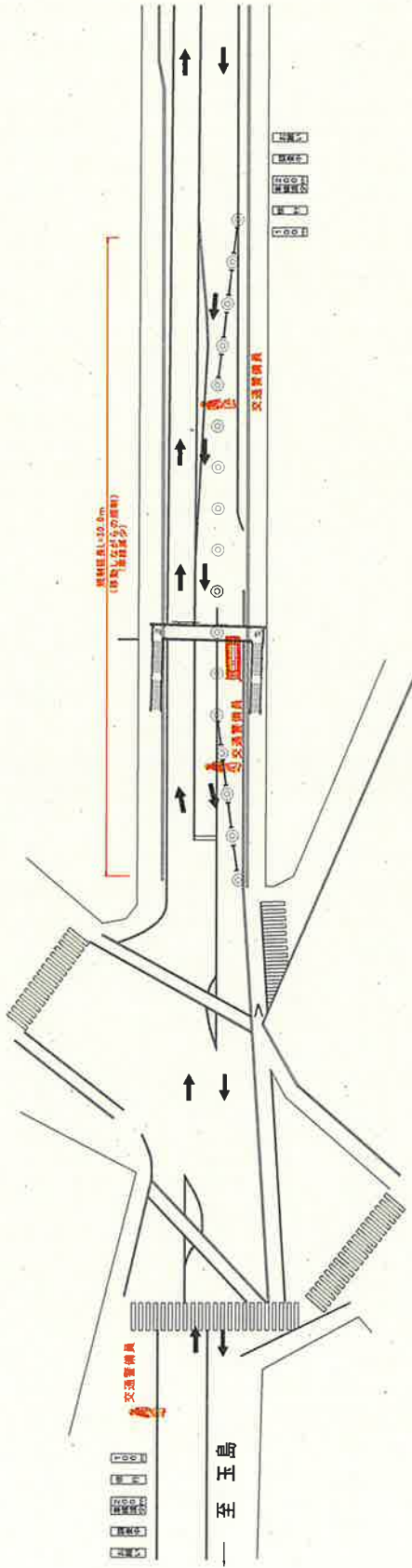
使用車両(高所作業車)外観図



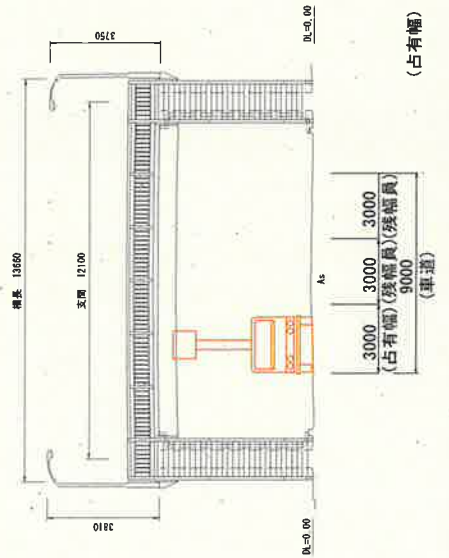


# 交通規制図 中島口歩道橋

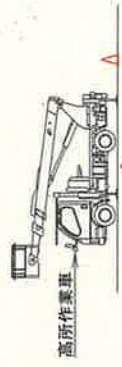
平面図



断面図



使用車両 (高所作業車) 外観図



令和 6 年 9 月 13 日

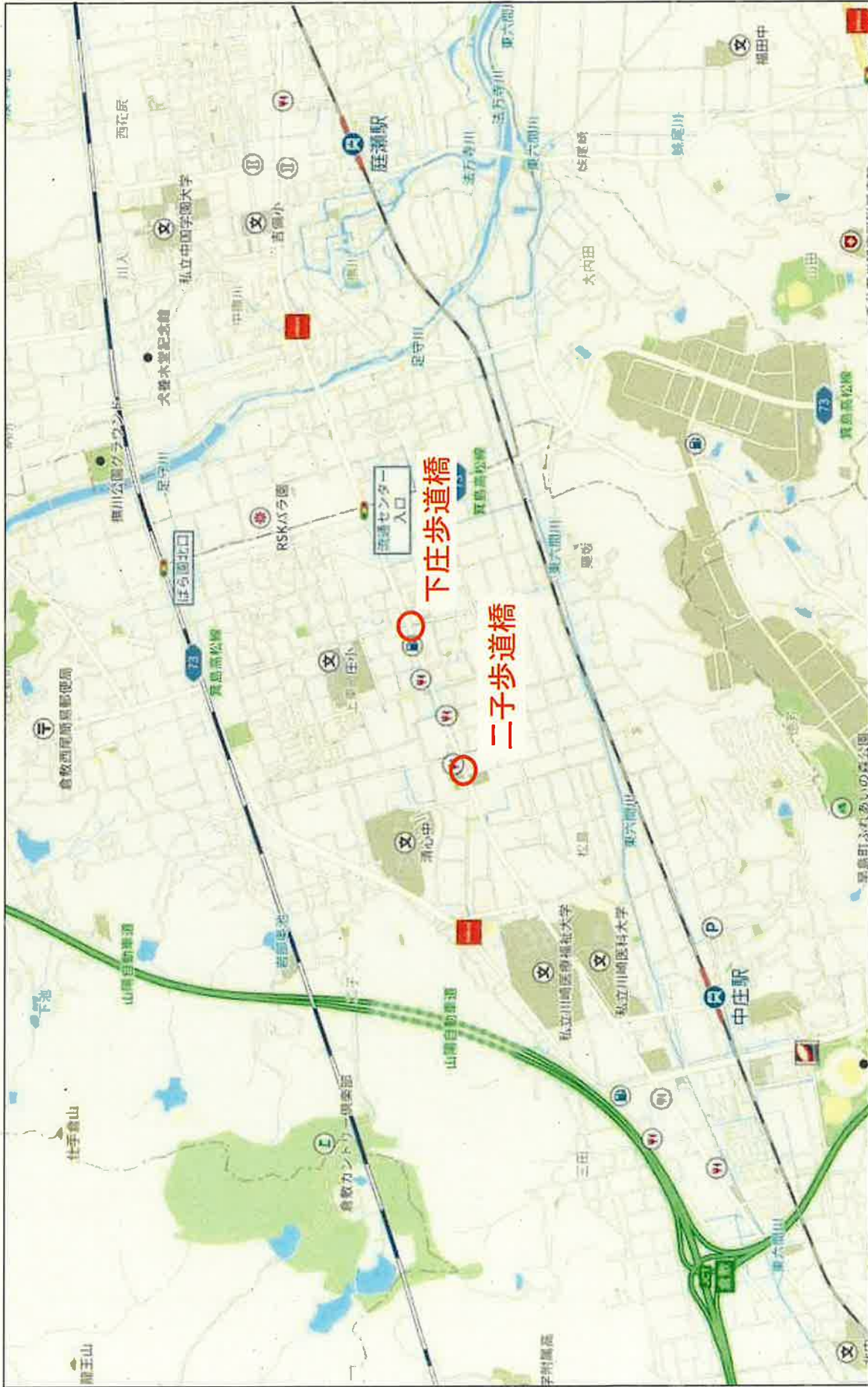
岡山県トラック協会 殿

備中県民局長



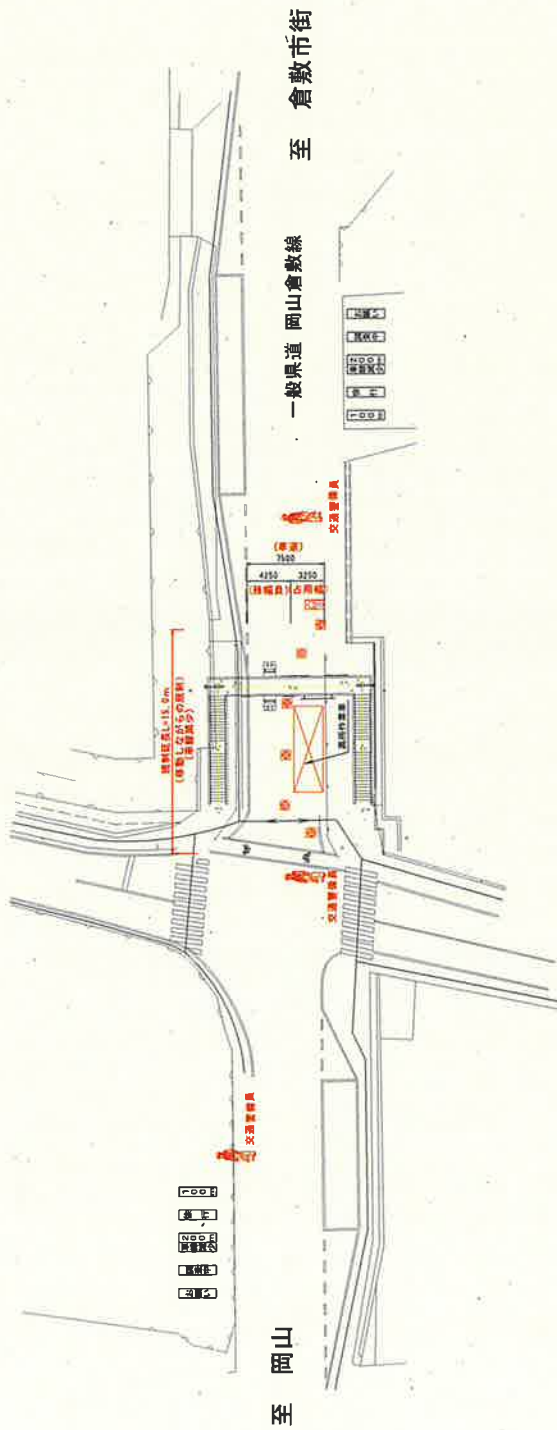
### 道路交通規制の実施について(通知)

道路の種類及び路線名	一般県道 岡山倉敷線	位置	倉敷市 下庄 ～ 倉敷市 二子 地内
工事名称	第 103-13-5 号 公共道路工事(横断歩道橋点検業務)	施工時間	自 9時00分 至 17時00分
施工期間	自 令和6年10月7日 至 令和6年11月5日	通行禁止時間	自 9時00分 至 17時00分
工事施工の概要	L= 20.0 m W= 7.5 m 残幅員= 4.25 m	工事内容	横断歩道橋点検調査に伴う交通規制 (下庄横断歩道橋、二子歩道橋)
発注者	倉敷市羽島1083 岡山県備中県民局建設部維持補修課 維持補修班	電話	086-434-7039 担当者 後藤 登旨己
施工業者	岡山市北区北長瀬本町13番54号 業者名 内海建設コンサルタント株式会社	電話	086-255-0011 担当者 久保田 篤輝
道路交差する措置に位置	片側交互通行		
標識建設日	令和6年10月7日		
禁止又は規制を必要とする理由	道路維持工事		
迂回路又は措置	無		
所轄警察署との協議実施日	令和6年9月13日		
バス路線	有	バス会社名	両備カンパニー、下津井電鉄株式会社、岡山電気軌道株

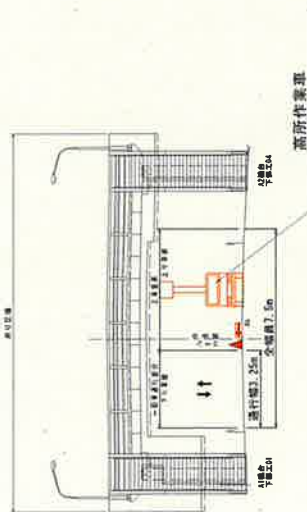


# 交通規制図 下庄歩道橋

平面図



断面図



使用車両(高所作業車)外観図







令和 6 年 9 月 13 日

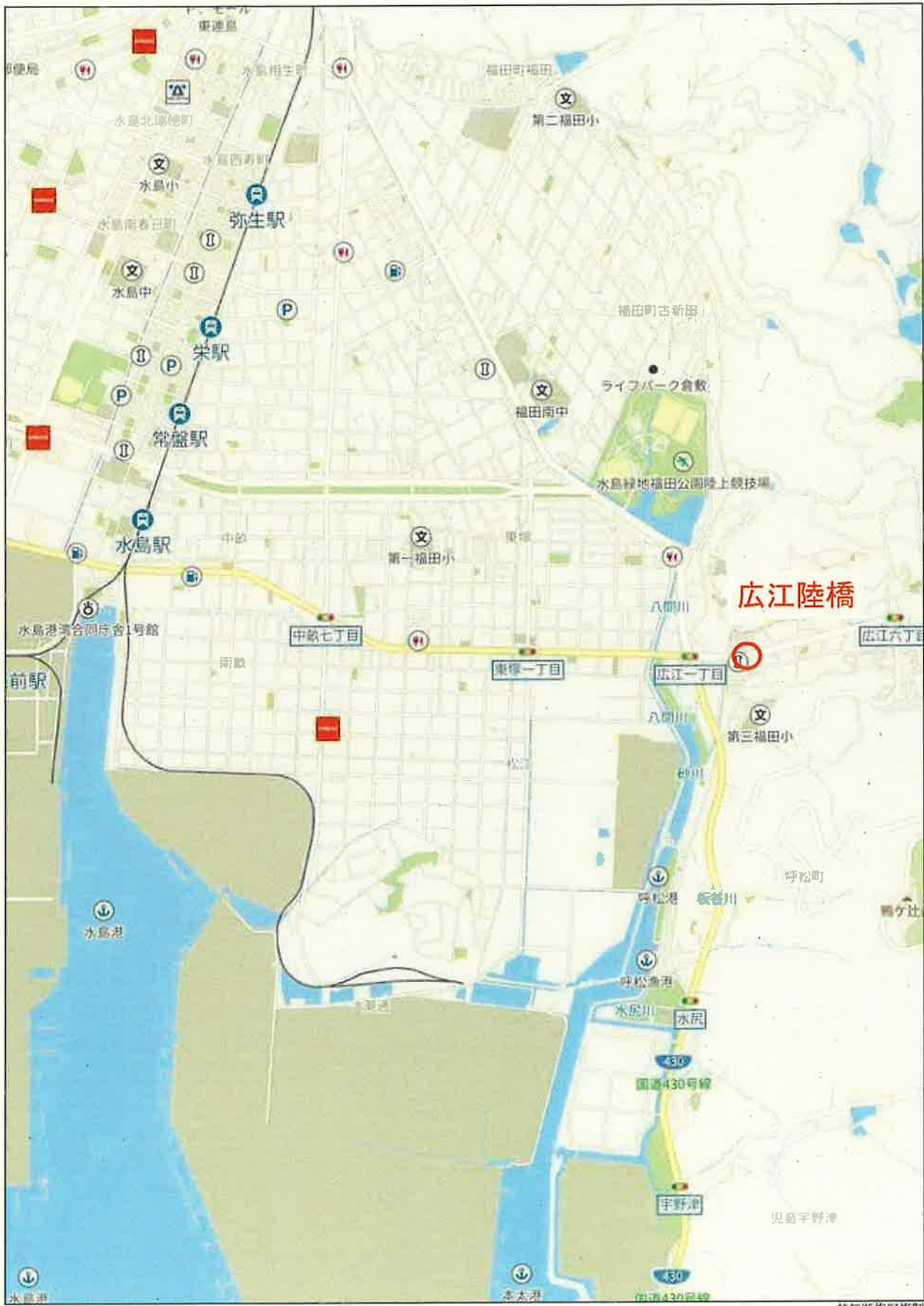
岡山県トラック協会 殿

備中県民局長



### 道路交通規制の実施について(通知)

道路の種類及び路線名	主要地方道 玉野福田線	位置	倉敷市 広江 地内
工事名称	第 103-13-5 号 公共道路工事(横断歩道橋点検業務)	施工時間	自 9時00分 至 17時00分
施工期間	自 令和6年10月7日 至 令和6年11月5日	通行禁止時間	自 9時00分 至 17時00分
工事施工の概要	L= 20.0 m W= 6.5 m 残幅員= 3.25 m	工事内容	横断歩道橋点検調査に伴う交通規制(広江陸橋)
発注者	倉敷市羽島1083 岡山県備中県民局建設部維持補修課 維持補修班	電話	086-434-7039 担当者 後藤 登旨己
施工業者	岡山市北区北長瀬本町13番54号 業者名 内海建設コンサルタント株式会社	電話	086-255-0011 担当者 久保田 篤輝
道路交差する措置に位置	車線減少		
標識建設日	令和6年10月7日		
禁止又は規制を必要とする理由	道路維持工事		
迂回路又は措置	無		
所轄警察署との協議実施日	令和6年9月13日		
バス路線	無	バス会社名	







岡山県トラック協会 殿

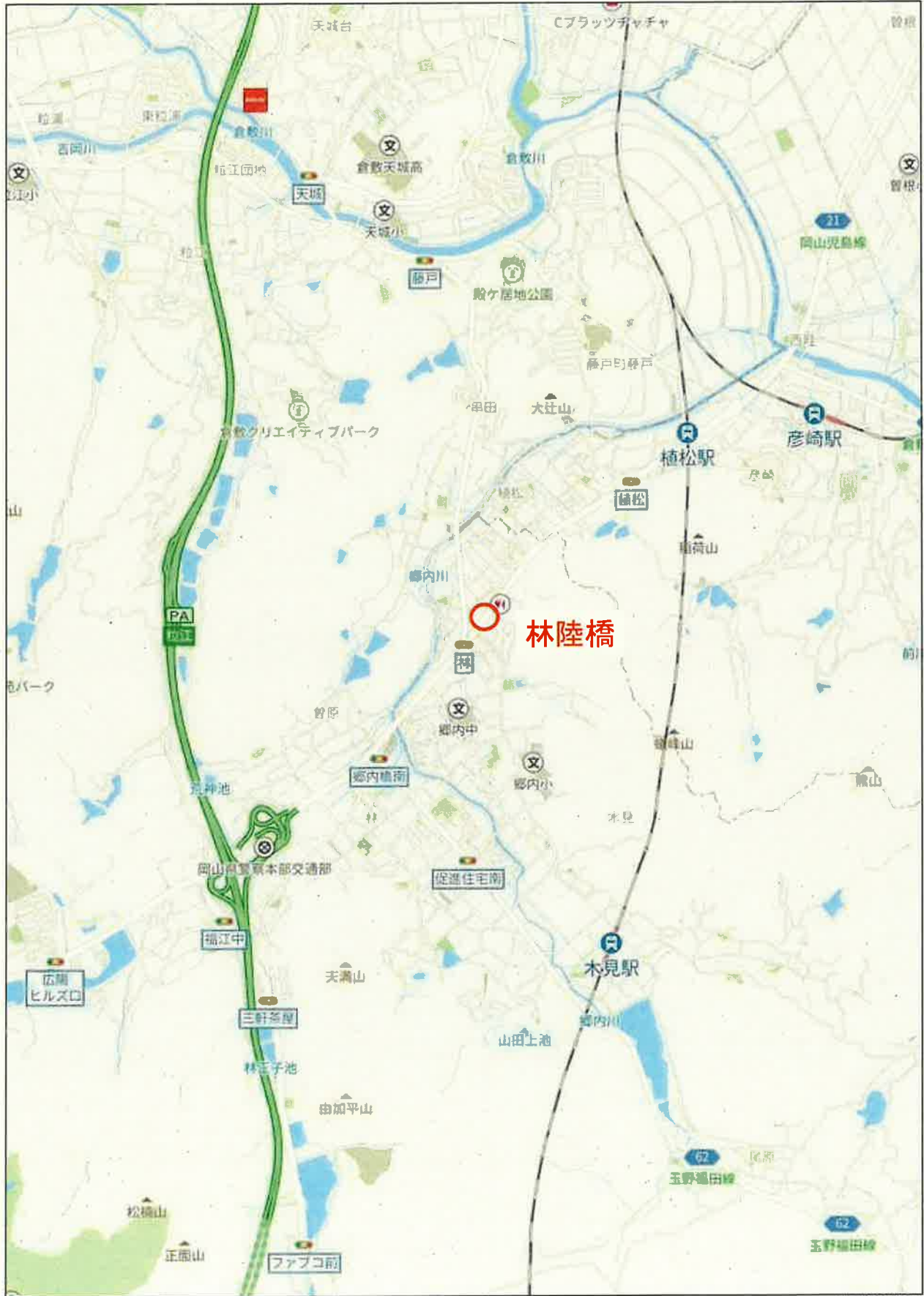
令和 6 年 9 月 13 日

備中県民局長



### 道路交通規制の実施について(通知)

道路の種類 及び路線	主要地方道 岡山児島線	位置	倉敷市 林 地内
工事名称	第 103-13-5 号 公共道路工事(横断歩道橋点検業務)	施工時間	自 9時00分 至 17時00分
施工期間	自 令和6年10月7日 至 令和6年11月5日	通行禁止時間	自 9時00分 至 17時00分
工事施工の概要	L= 20.0 m W= 6.3 m 残幅員= 3.15 m	工事内容	横断歩道橋点検調査に伴う交通規制 (林陸橋)
発注者	倉敷市羽島1083 岡山県備中県民局建設部維持補修課 維持補修班	電話	086-434-7039 担当者 後藤 登旨己
施工業者	岡山市北区北長瀬本町13番54号 業者名 内海建設コンサルタント株式会社	電話	086-255-0011 担当者 久保田 篤輝
道路交差する 対する措置	に車線減少		
標識建設日	令和6年10月7日		
禁止又は規制を 必要とする理由	道路維持工事		
迂回路又は措置	無		
所轄警察署との 協議実施日	令和6年9月13日		
バス路線	有	バス会社名	下津井電鉄株式会社





岡山県トラック協会 殿

令和 6 年 9 月 13 日

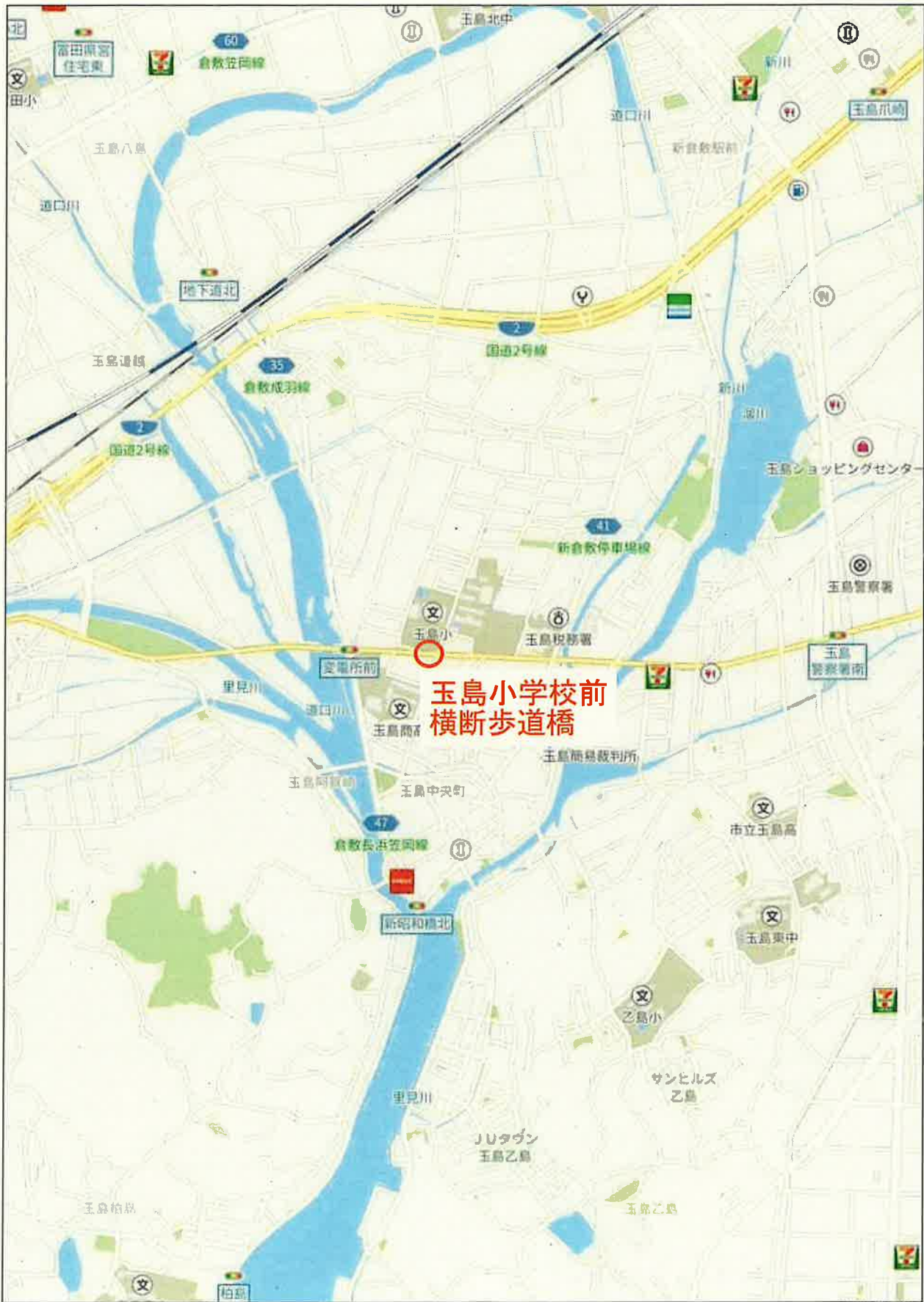
備中県民局長



### 道路交通規制の実施について(通知)

道路の種類及び路線名	国道 429号	位置	倉敷市 玉島阿賀崎 地内
工事名称	第 103-13-5 号 公共道路工事(横断歩道橋点検業務)	施工時間	自 9時00分 至 17時00分
施工期間	自 令和6年10月7日 至 令和6年11月5日	通行禁止時間	自 9時00分 至 17時00分
工事施工の概要	L= 15.0 m W= 8.0 m 残幅員= 4.0 m	工事内容	横断歩道橋点検調査に伴う交通規制 (玉島小学校前歩道橋)
発注者	倉敷市羽島1083 岡山県備中県民局建設部維持補修課 維持補修班	電話 086-434-7039 担当者 後藤 登旨己	
施工業者	岡山市北区北長瀬本町13番54号 業者名 内海建設コンサルタント株式会社	電話 086-255-0011 担当者 久保田 篤輝	
道路交差する措置	片側交互通行		
標識建設日	令和6年10月7日		
禁止又は規制を必要とする理由	道路維持工事		
迂回路又は措置	無		
所轄警察署との協議実施日	令和6年9月13日		
バス路線	無	バス会社名	

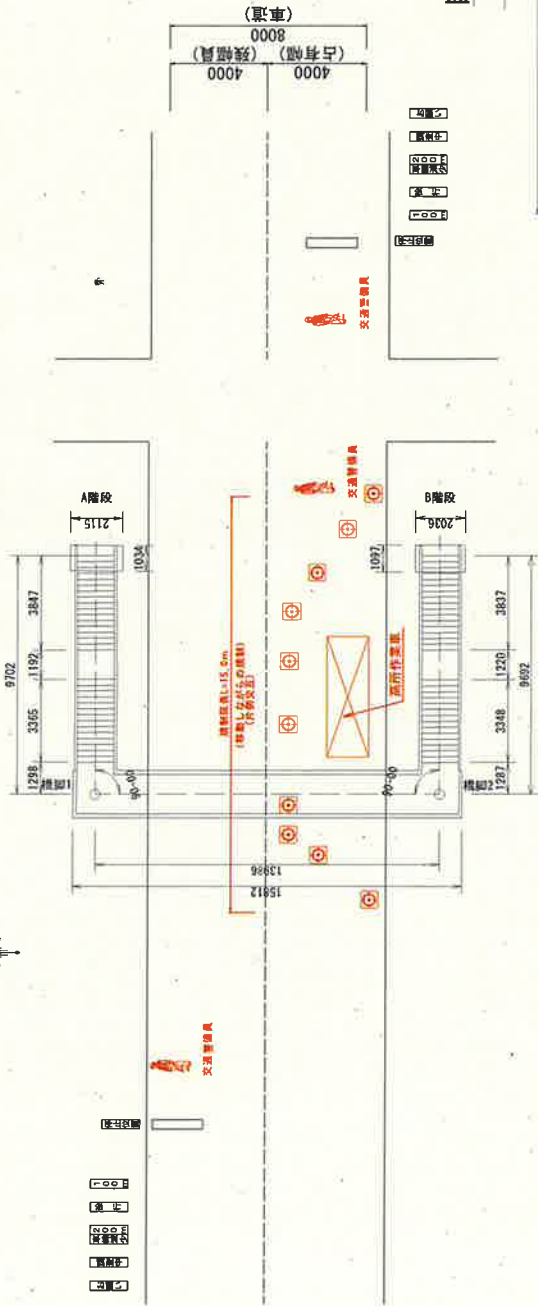




玉島小学校前  
横断歩道橋

# 交通規制図 玉島小学校前歩道橋

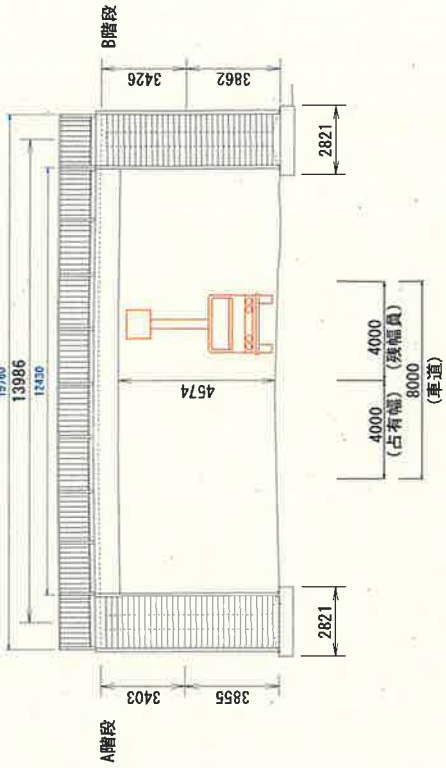
平面図



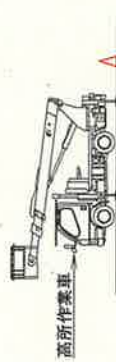
断面図

正面図

S=1:100  
157/0



使用車両(高所作業車)外観図



令和 6 年 9 月 13 日

岡山県トラック協会 殿

備中県民局長



### 道路交通規制の実施について(通知)

道路の種類及び路線	国道 430号	位置	倉敷市 中畝 ～ 倉敷市 東塚 地内
工事名称	第 103-13-5 号 公共 道路工事(横断歩道橋点検業務)	施工時間	自 9時00分 至 17時00分
施工期間	自 令和6年10月7日 至 令和6年11月5日	通行禁止時間	自 9時00分 至 17時00分
工事施工の概要	L= 20.0 m W= 6.3 m 残幅員= 3.15 m	工事内容	横断歩道橋点検調査に伴う交通規制 (中畝陸橋、東塚陸橋)
発注者	倉敷市羽島1083 岡山県備中県民局建設部維持補修課 維持補修班	電話	086-434-7039 担当者 後藤 登旨己
施工業者	岡山市北区北長瀬本町13番54号 業者名 内海建設コンサルタント株式会社	電話	086-255-0011 担当者 久保田 篤輝
道路交差する措置	車線減少		
標識建設日	令和6年10月7日		
禁止又は規制を必要とする理由	道路維持工事		
迂回路又は措置	無		
所轄警察署との協議実施日	令和6年9月13日		
バス路線	無	バス会社名	





Copyright(C)2024 ZENRIN CO., LTD.

禁無断複写複製  
 内海建設コンサルタント株式会社  
 Z1811341-20240904141106





