

2024年（令和6年）10月 2日

通行規制情報

資料提供先：岡山県政記者クラブ、岡山市政記者クラブ

おかやまにし
一般国道180号岡山西バイパス
にしながせ のどのにしまち
(西長瀬跨線橋、野殿西町跨線橋の南行き)

夜間通行止めのお知らせ

～交通事故対策として路面標示を設置します～

にしながせ のどのにしまち
一般国道180号岡山西バイパス(西長瀬跨線橋、野殿西町跨線橋の南行き)において、
区画線工事のため夜間通行止め規制を行います。
通行規制期間中は、現地の案内看板及び交通誘導員に従って通行をお願いします。
大変ご不便をおかけしますが、ご理解とご協力をお願いいたします。

- 規制区間 おかやまにし 一般国道180号岡山西バイパス
にしながせ のどのにしまち
(西長瀬跨線橋、野殿西町跨線橋の南行き)
- 規制内容 夜間通行止め
- 規制期間 令和6年10月7日(月)～令和6年10月11日(金)の
21:00～翌朝6:00
- 迂回路 別紙一規制概要のとおり

<問い合わせ先> 国土交通省 中国地方整備局 岡山国道事務所

TEL 086-214-2220 (代表)

TEL 086-522-4004 (玉島維持出張所 直通)



副所長 安川 雅雄 (やすかわ まさお)

<担当> 玉島維持出張所長 藤原 慎二 (ふじわら しんじ)岡山国道事務所HP

※本記者発表資料は、岡山国道事務所ホームページ (<https://www.cgr.mlit.go.jp/okakoku/>) に掲載しています。

※岡山国道事務所ではホームページのほかX (旧Twitter)、YouTube、Instagramにおいても情報発信しております。
各コンテンツには以下2次元バーコードからアクセスできます

X(旧Twitter)



Youtube

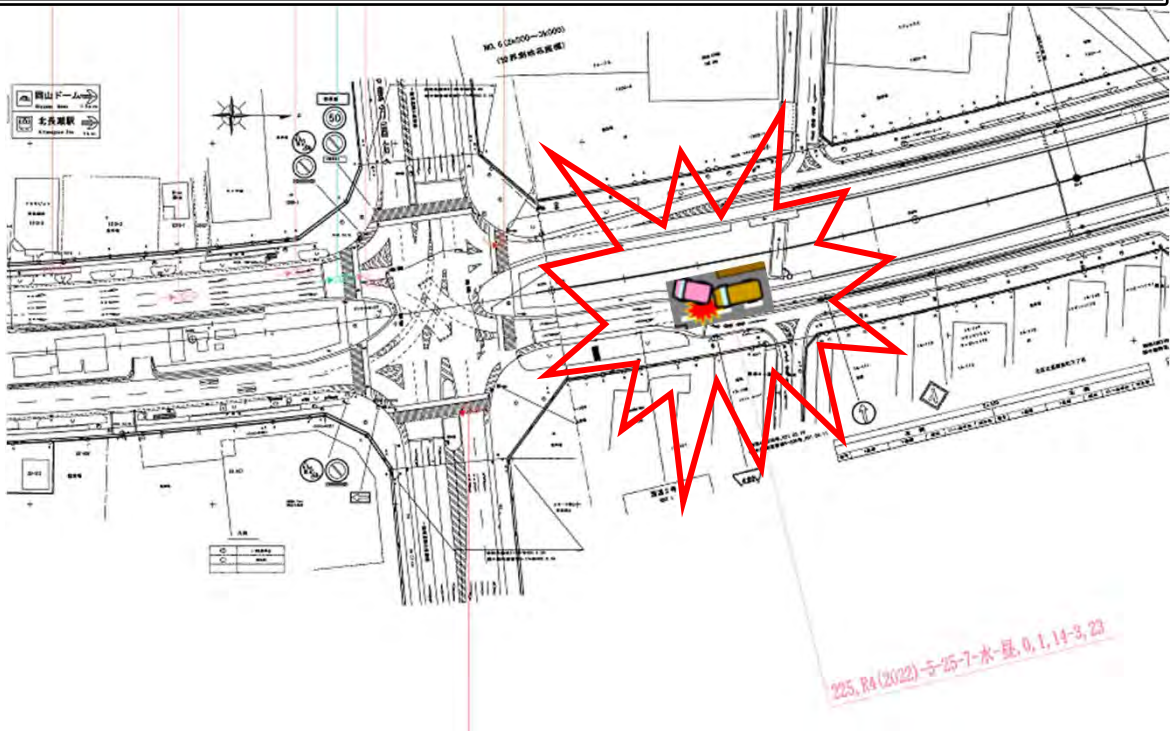


Instagram



【事故発生状況】

おかやまにし にしながせ
国道180号岡山西バイパス(上り)西長瀬交差点
手前で**追突事故**が多く発生しています。



【対策内容】

「**追突注意標示**」の設置を行うことで、ドライバーの注意喚起や減速効果を促します。

「追突注意標示」
ドライバーの視覚要素を向上させ事故の抑制を図ります。

追突注意標示

通行止め期間中の迂回路案内

※詳細は次頁以降の拡大図を参照ください。



出典：国土地理院「地理院地図（電子Web）」を基に国土交通省岡山国道事務所が作成



〈凡例〉

- : 通行止区間
- : 迂回路

迂回路①拡大図



出典：国土地理院「地理院地図（電子Web）」を基に国土交通省岡山国道事務所が作成

〈凡例〉	
	： 通行止区間
	： 迂回路

迂回路②（4 t 車以下）拡大図



出典：国土地理院「地理院地図（電子Web）」を基に国土交通省岡山国道事務所が作成

〈凡例〉	
	：通行止区間
	：迂回路

迂回路②' (4t車超) 拡大図



出典：国土地理院「地理院地図（電子Web）」を基に国土交通省岡山国道事務所が作成

〈凡例〉

- 通行止区間
- 迂回路