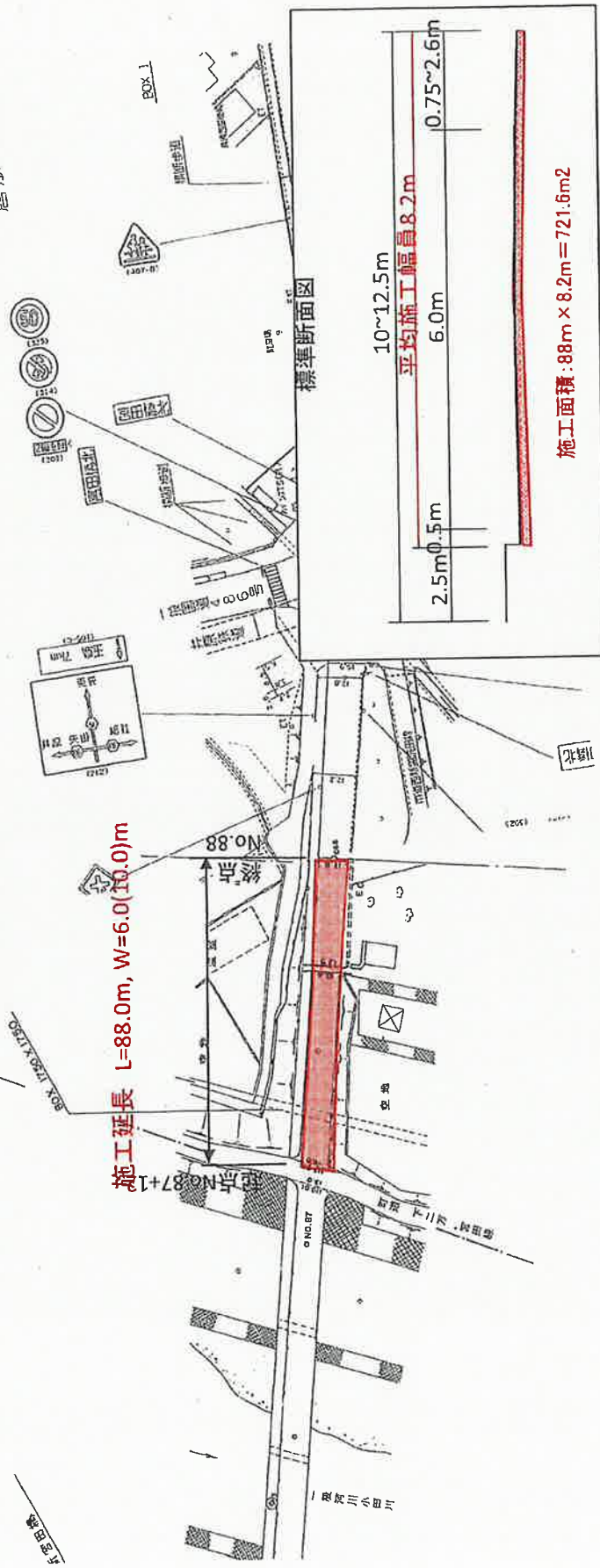


平面図

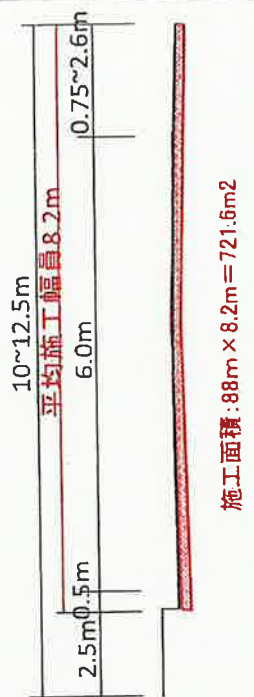
真備町尾崎

倉敷市真備



施工延長 L=88.0m, W=6.0(10.0)m

標準断面図

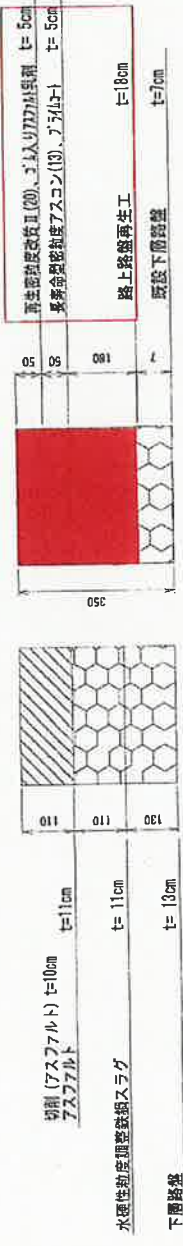


舗装構成

車道部

新設

既設



公共 道路工事 (舗装改良)

主要地方道 倉敷美袋線

倉敷市尾崎

平面図 1/1

縮尺 S=1:500

岡山県

宮田橋北交差点付近規制図

※交差点付近の工事で大型の交通量も多く、滞留長が確保できない為、信号を落として施工。





規制図

