

# 備中県民局建設部管内図



路線番号	路線名称	種別	延長 (km)
1	岡山県道第1号	県道	12.5
2	岡山県道第2号	県道	15.3
3	岡山県道第3号	県道	18.7
4	岡山県道第4号	県道	21.2
5	岡山県道第5号	県道	24.8
6	岡山県道第6号	県道	28.1
7	岡山県道第7号	県道	31.5
8	岡山県道第8号	県道	35.2
9	岡山県道第9号	県道	38.9
10	岡山県道第10号	県道	42.6
11	岡山県道第11号	県道	46.3
12	岡山県道第12号	県道	50.1
13	岡山県道第13号	県道	53.8
14	岡山県道第14号	県道	57.5
15	岡山県道第15号	県道	61.2
16	岡山県道第16号	県道	64.9
17	岡山県道第17号	県道	68.6
18	岡山県道第18号	県道	72.3
19	岡山県道第19号	県道	76.0
20	岡山県道第20号	県道	79.7
21	岡山県道第21号	県道	83.4
22	岡山県道第22号	県道	87.1
23	岡山県道第23号	県道	90.8
24	岡山県道第24号	県道	94.5
25	岡山県道第25号	県道	98.2
26	岡山県道第26号	県道	101.9
27	岡山県道第27号	県道	105.6
28	岡山県道第28号	県道	109.3
29	岡山県道第29号	県道	113.0
30	岡山県道第30号	県道	116.7
31	岡山県道第31号	県道	120.4
32	岡山県道第32号	県道	124.1
33	岡山県道第33号	県道	127.8
34	岡山県道第34号	県道	131.5
35	岡山県道第35号	県道	135.2
36	岡山県道第36号	県道	138.9
37	岡山県道第37号	県道	142.6
38	岡山県道第38号	県道	146.3
39	岡山県道第39号	県道	150.0
40	岡山県道第40号	県道	153.7
41	岡山県道第41号	県道	157.4
42	岡山県道第42号	県道	161.1
43	岡山県道第43号	県道	164.8
44	岡山県道第44号	県道	168.5
45	岡山県道第45号	県道	172.2
46	岡山県道第46号	県道	175.9
47	岡山県道第47号	県道	179.6
48	岡山県道第48号	県道	183.3
49	岡山県道第49号	県道	187.0
50	岡山県道第50号	県道	190.7
51	岡山県道第51号	県道	194.4
52	岡山県道第52号	県道	198.1
53	岡山県道第53号	県道	201.8
54	岡山県道第54号	県道	205.5
55	岡山県道第55号	県道	209.2
56	岡山県道第56号	県道	212.9
57	岡山県道第57号	県道	216.6
58	岡山県道第58号	県道	220.3
59	岡山県道第59号	県道	224.0
60	岡山県道第60号	県道	227.7
61	岡山県道第61号	県道	231.4
62	岡山県道第62号	県道	235.1
63	岡山県道第63号	県道	238.8
64	岡山県道第64号	県道	242.5
65	岡山県道第65号	県道	246.2
66	岡山県道第66号	県道	249.9
67	岡山県道第67号	県道	253.6
68	岡山県道第68号	県道	257.3
69	岡山県道第69号	県道	261.0
70	岡山県道第70号	県道	264.7
71	岡山県道第71号	県道	268.4
72	岡山県道第72号	県道	272.1
73	岡山県道第73号	県道	275.8
74	岡山県道第74号	県道	279.5
75	岡山県道第75号	県道	283.2
76	岡山県道第76号	県道	286.9
77	岡山県道第77号	県道	290.6
78	岡山県道第78号	県道	294.3
79	岡山県道第79号	県道	298.0
80	岡山県道第80号	県道	301.7
81	岡山県道第81号	県道	305.4
82	岡山県道第82号	県道	309.1
83	岡山県道第83号	県道	312.8
84	岡山県道第84号	県道	316.5
85	岡山県道第85号	県道	320.2
86	岡山県道第86号	県道	323.9
87	岡山県道第87号	県道	327.6
88	岡山県道第88号	県道	331.3
89	岡山県道第89号	県道	335.0
90	岡山県道第90号	県道	338.7
91	岡山県道第91号	県道	342.4
92	岡山県道第92号	県道	346.1
93	岡山県道第93号	県道	349.8
94	岡山県道第94号	県道	353.5
95	岡山県道第95号	県道	357.2
96	岡山県道第96号	県道	360.9
97	岡山県道第97号	県道	364.6
98	岡山県道第98号	県道	368.3
99	岡山県道第99号	県道	372.0
100	岡山県道第100号	県道	375.7

河川番号	河川名称	種別	延長 (km)
1	岡山県道第1号	県道	12.5
2	岡山県道第2号	県道	15.3
3	岡山県道第3号	県道	18.7
4	岡山県道第4号	県道	21.2
5	岡山県道第5号	県道	24.8
6	岡山県道第6号	県道	28.1
7	岡山県道第7号	県道	31.5
8	岡山県道第8号	県道	35.2
9	岡山県道第9号	県道	38.9
10	岡山県道第10号	県道	42.6
11	岡山県道第11号	県道	46.3
12	岡山県道第12号	県道	50.1
13	岡山県道第13号	県道	53.8
14	岡山県道第14号	県道	57.5
15	岡山県道第15号	県道	61.2
16	岡山県道第16号	県道	64.9
17	岡山県道第17号	県道	68.6
18	岡山県道第18号	県道	72.3
19	岡山県道第19号	県道	76.0
20	岡山県道第20号	県道	79.7
21	岡山県道第21号	県道	83.4
22	岡山県道第22号	県道	87.1
23	岡山県道第23号	県道	90.8
24	岡山県道第24号	県道	94.5
25	岡山県道第25号	県道	98.2
26	岡山県道第26号	県道	101.9
27	岡山県道第27号	県道	105.6
28	岡山県道第28号	県道	109.3
29	岡山県道第29号	県道	113.0
30	岡山県道第30号	県道	116.7
31	岡山県道第31号	県道	120.4
32	岡山県道第32号	県道	124.1
33	岡山県道第33号	県道	127.8
34	岡山県道第34号	県道	131.5
35	岡山県道第35号	県道	135.2
36	岡山県道第36号	県道	138.9
37	岡山県道第37号	県道	142.6
38	岡山県道第38号	県道	146.3
39	岡山県道第39号	県道	150.0
40	岡山県道第40号	県道	153.7
41	岡山県道第41号	県道	157.4
42	岡山県道第42号	県道	161.1
43	岡山県道第43号	県道	164.8
44	岡山県道第44号	県道	168.5
45	岡山県道第45号	県道	172.2
46	岡山県道第46号	県道	175.9
47	岡山県道第47号	県道	179.6
48	岡山県道第48号	県道	183.3
49	岡山県道第49号	県道	187.0
50	岡山県道第50号	県道	190.7
51	岡山県道第51号	県道	194.4
52	岡山県道第52号	県道	198.1
53	岡山県道第53号	県道	201.8
54	岡山県道第54号	県道	205.5
55	岡山県道第55号	県道	209.2
56	岡山県道第56号	県道	212.9
57	岡山県道第57号	県道	216.6
58	岡山県道第58号	県道	220.3
59	岡山県道第59号	県道	224.0
60	岡山県道第60号	県道	227.7
61	岡山県道第61号	県道	231.4
62	岡山県道第62号	県道	235.1
63	岡山県道第63号	県道	238.8
64	岡山県道第64号	県道	242.5
65	岡山県道第65号	県道	246.2
66	岡山県道第66号	県道	249.9
67	岡山県道第67号	県道	253.6
68	岡山県道第68号	県道	257.3
69	岡山県道第69号	県道	261.0
70	岡山県道第70号	県道	264.7
71	岡山県道第71号	県道	268.4
72	岡山県道第72号	県道	272.1
73	岡山県道第73号	県道	275.8
74	岡山県道第74号	県道	279.5
75	岡山県道第75号	県道	283.2
76	岡山県道第76号	県道	286.9
77	岡山県道第77号	県道	290.6
78	岡山県道第78号	県道	294.3
79	岡山県道第79号	県道	298.0
80	岡山県道第80号	県道	301.7
81	岡山県道第81号	県道	305.4
82	岡山県道第82号	県道	309.1
83	岡山県道第83号	県道	312.8
84	岡山県道第84号	県道	316.5
85	岡山県道第85号	県道	320.2
86	岡山県道第86号	県道	323.9
87	岡山県道第87号	県道	327.6
88	岡山県道第88号	県道	331.3
89	岡山県道第89号	県道	335.0
90	岡山県道第90号	県道	338.7
91	岡山県道第91号	県道	342.4
92	岡山県道第92号	県道	346.1
93	岡山県道第93号	県道	349.8
94	岡山県道第94号	県道	353.5
95	岡山県道第95号	県道	357.2
96	岡山県道第96号	県道	360.9
97	岡山県道第97号	県道	364.6
98	岡山県道第98号	県道	368.3
99	岡山県道第99号	県道	372.0
100	岡山県道第100号	県道	375.7

施工箇所



記号	説明
(Solid line)	県道
(Dashed line)	市道
(Dotted line)	町道
(Thin solid line)	村道
(Thick solid line)	河川
(Blue area)	湖沼
(Green area)	森林
(Brown area)	山地
(Yellow area)	農地
(Grey area)	市街地
(Red circle)	施工箇所

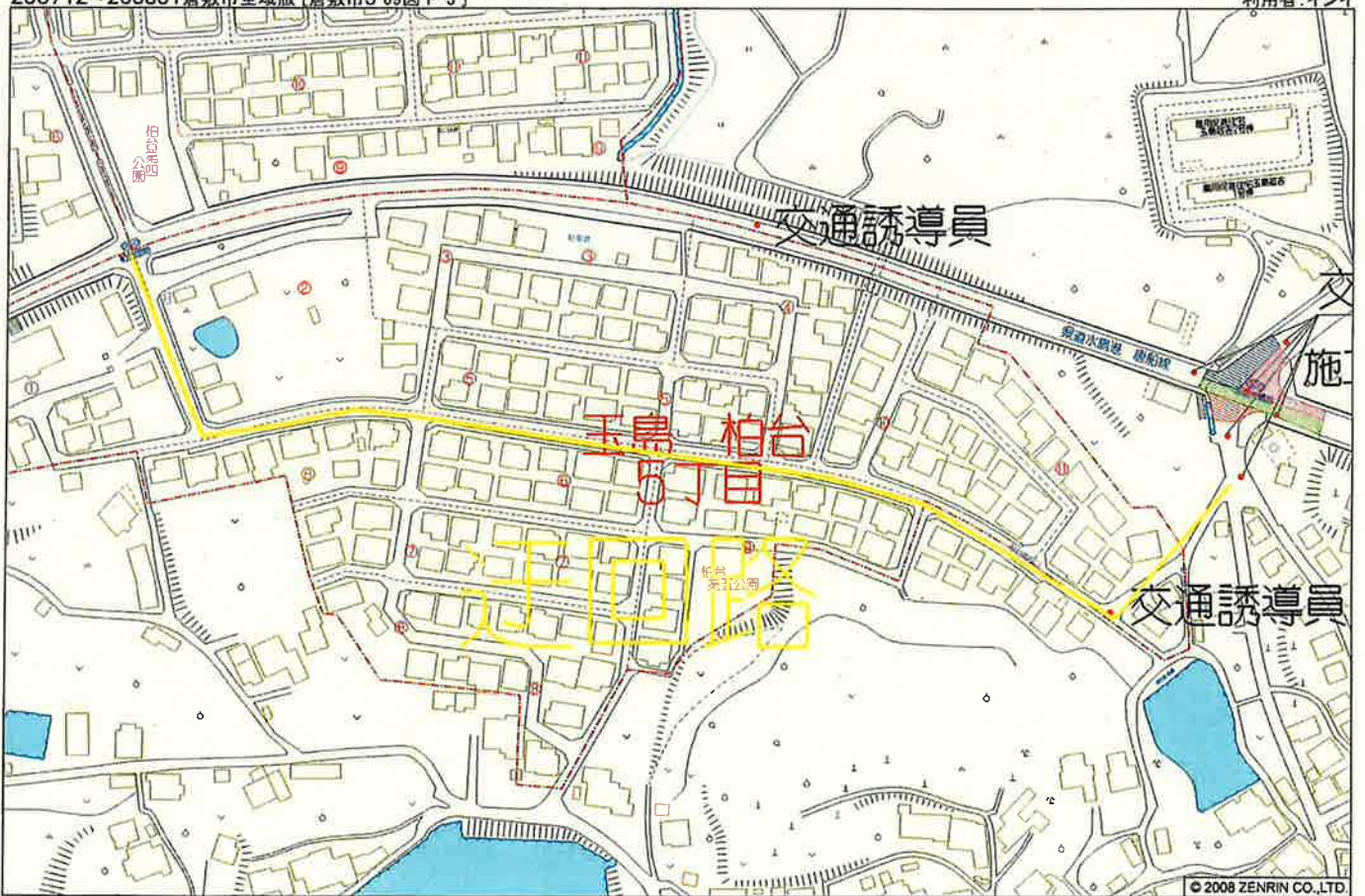
1:50,000

(承認番号 平30 中複、第 29 号)



倉敷市玉島 柏島付近

縮尺 1 / 2,000 60m

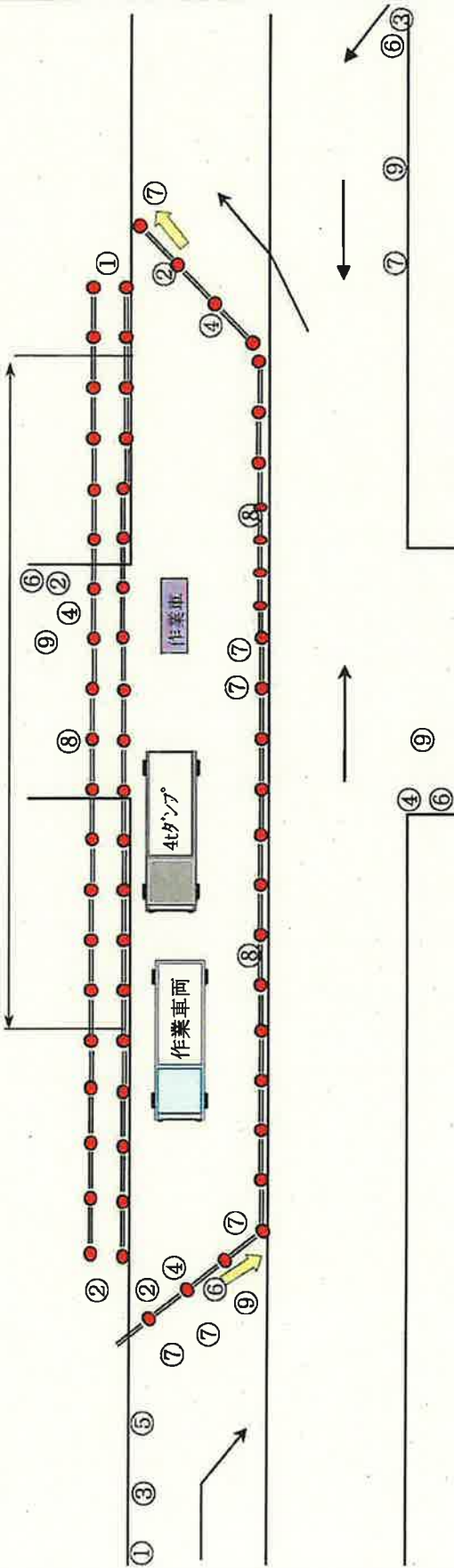


倉敷市玉島 柏台5丁目付近

縮尺 1 / 2,000 60m

片側交互通行 標識配置図

施工区間 L=60.0m

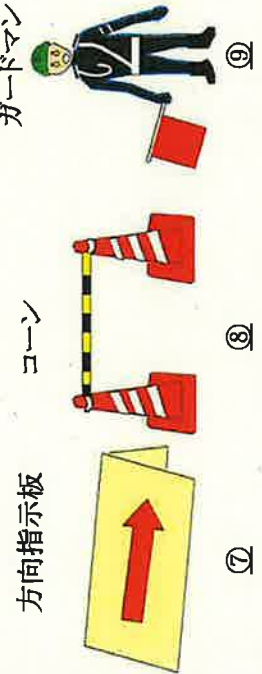


注意事項

- ※作業中は、交通誘導員を付け作業を行う。
- ※夜間は、開放する。
- ※作業時間は、9時～17時まで片側交互通行で行う。

工事標識

工事中	①
区間 倉敷市 期間 月 日 ~ 月 日 施工 発注者 (電話)	
工事中 御迷惑をおかけし 御協力をお願い	②
工事中につき 徐行	③
工事中	④
この先 車線変更	⑤
工事中につき 片側交互通行	⑥

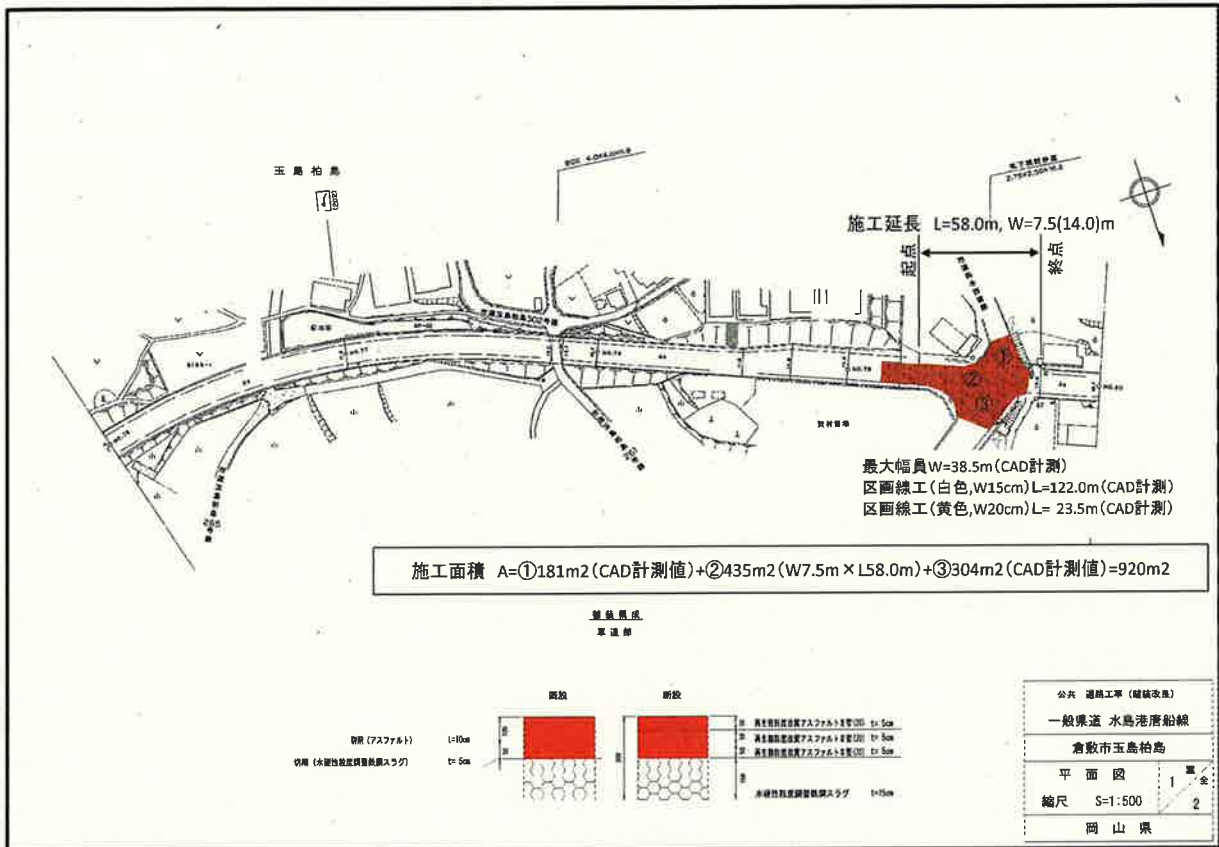


方向指示板

コーン

ガードマン

# 平面図



# 標準断面図

